



## FRESNEDOSO



Su fundación puede datarse en las repoblaciones medievales, pasando a formar parte, tras la muerte de Alfonso VII de León, del concejo castellano de Ávila. Tras la creación, en 1209, de la Comunidad de Villa y Tierra de Béjar, Fresnedoso pasó a formar parte de la misma.

Está en un pequeño valle con orientación norte-sur lo que hace que presente dos ecosistemas totalmente diferentes: por una parte la ladera del sur es una dehesa de frondoso roble y la ladera norte matorral bajo con gran cantidad de piedra de granito visible.

Por el fondo del valle y junto al pueblo corre el Arroyo de Cimeros, que pasa junto al pueblo y que se une en el pueblo de Peromingo al río Sangusín que, a su vez, confluye en el río Alagón que desagua en el río Tago.

Está rodeado por los siguientes municipios: La Nava, Ledrada y Sorihuela al norte, Vallejera y Valdesangil al sur, Sanchotello y Ledrada al oeste, Neila y Sorihuela al este.



### LUGARES DE INTERÉS

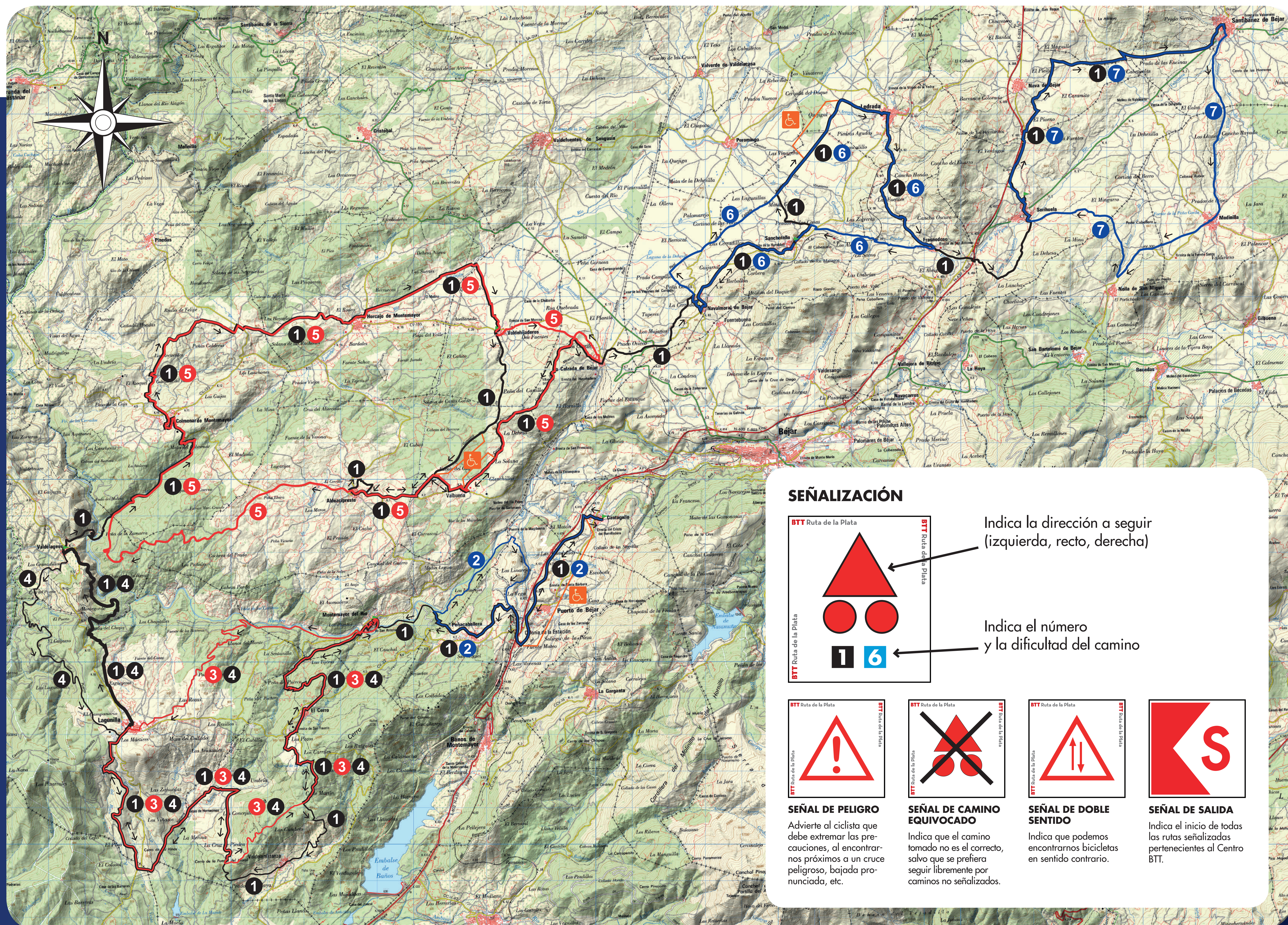
El pueblo tiene una Iglesia parroquial católica bajo la advocación de San Antonio Abad, en la Archidiócesis de Mérida-Badajoz, Diócesis de Plasencia. La iglesia está situada a unos 300 metros del pueblo, en el inicio de la ladera de la montaña y tiene la particularidad de tener el campanario a unos 20 metros separado de la misma (lo cual suscita la curiosidad de los visitantes, aunque en la zona puede encontrarse ejemplos similares en pueblos como Neila) y un cementerio pegado a ella. También está la capilla de M<sup>o</sup> Auxiliadora en el centro del pueblo.

A 1 km de distancia se encuentra el Ventorro de Fresnedoso, en su día fue lugar de correos y caballerizas, dando servicio a la Vía de la Plata.

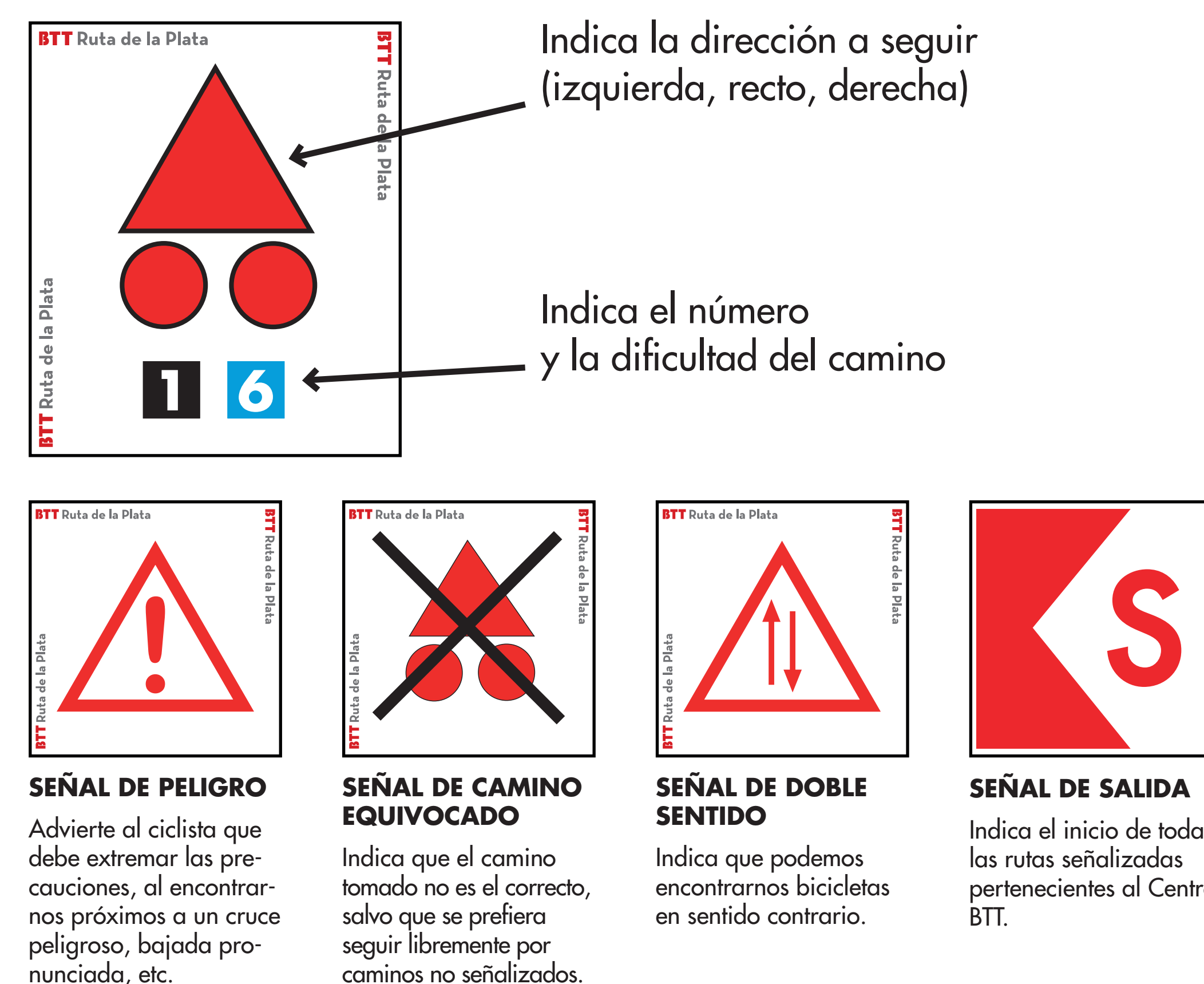
El actual edificio del Ayuntamiento fue en su día cementerio, ermita y escuela.

Se pueden preparar rutas por la montaña sur desde la que se puede ver la sierra de Béjar y la Peña de Francia.

En esta misma montaña hay un bonito sendero de unos 3 km muy apreciado por los practicantes de mountain bike.

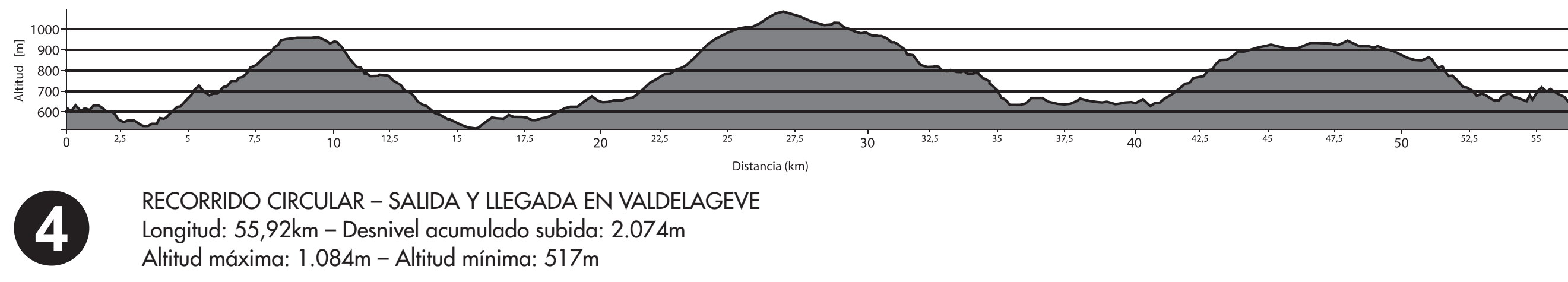

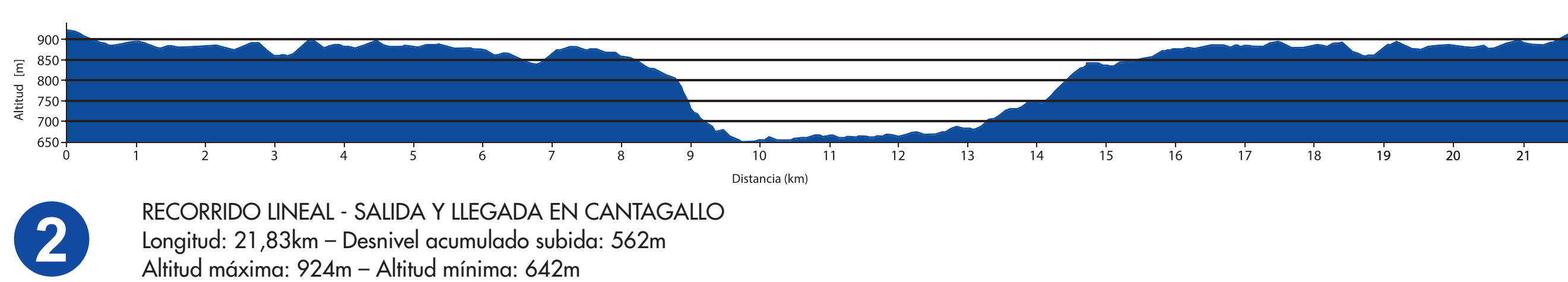
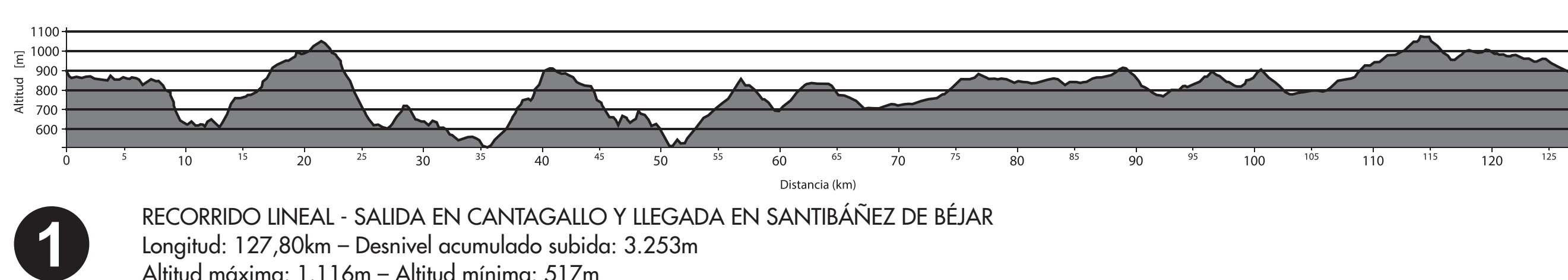


### SEÑALIZACIÓN

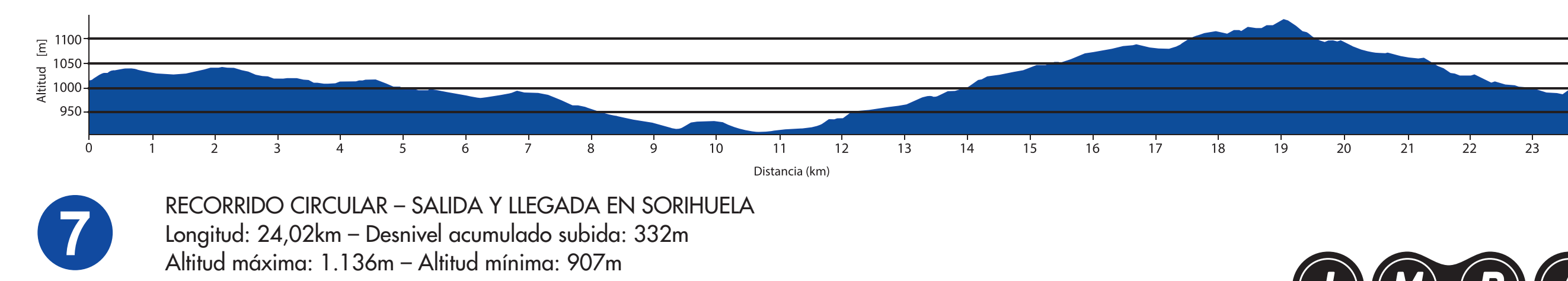
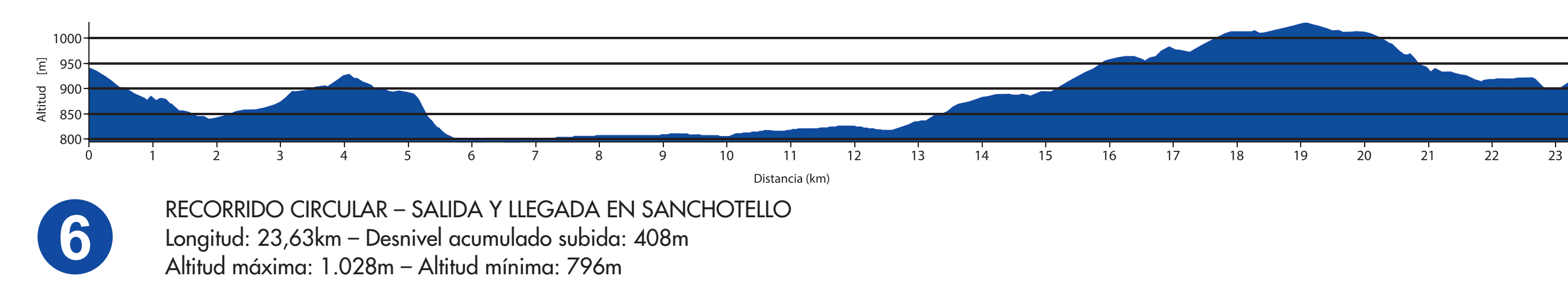
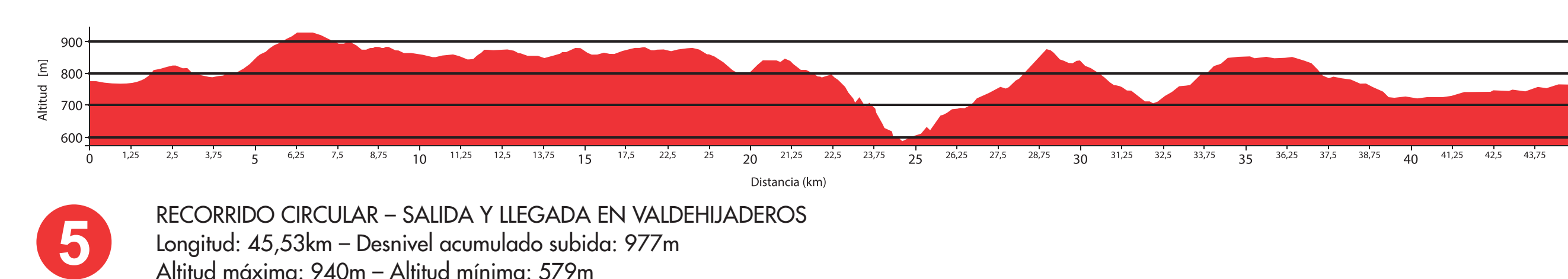


Cartografía MTN50 CC-BY 4.0 Instituto Geográfico Nacional

### DATOS TÉCNICOS



TRAMOS ACCESIBLES PARA PERSONAS CON MOVILIDAD REDUCIDA Y CON ACOMPAÑANTE.



### DIFICULTAD POR COLORES

