




PEÑACABALLERA

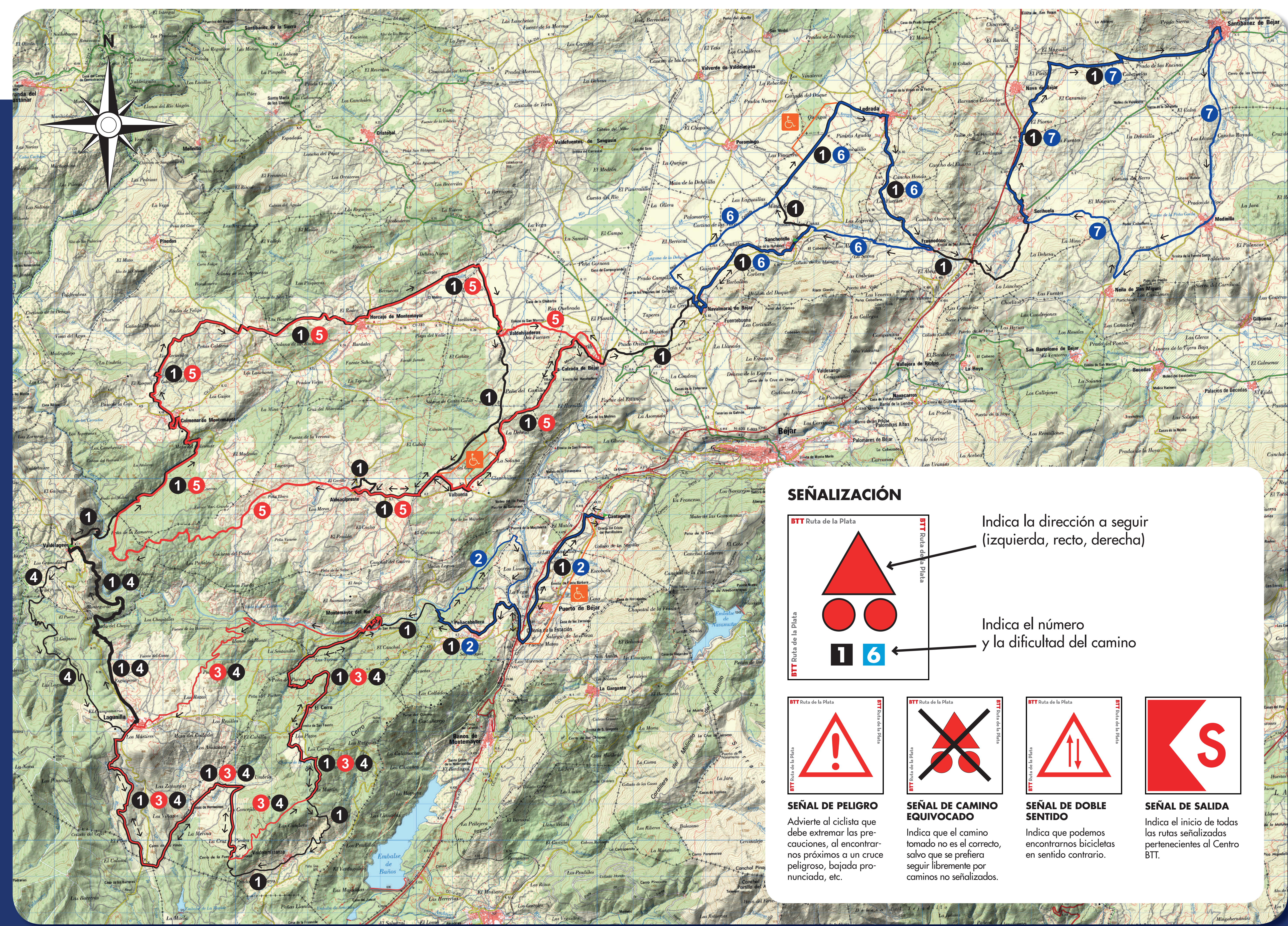

SERVICIOS
APARTAMENTOS SIERRA DE BÉJAR
Calle Chozo, 2
Tfnos. 609 437 987 / 650 124 141
Web: www.sierrabejar.com
MANSÍO DE LA PLATA
Calle Chozo, 6
Tfno. 608 154 514
Web: www.mansiolaplata.com
EL JARDÍN DEL CONDE
Finca Coto del Carmen
N-630 Km 42,4
Tfno. 679 984 422
CHIRINGUITO JUEGO PELOTA
Plaza del Ayuntamiento, 5-b
BAR COTÁN
Plaza del Ayuntamiento, s/n
CHIRINGUITO LA CALLEJA
Calleja de Puerto
Tfno. 646 448 168
CENTRO MÉDICO
Está abierto los lunes, miércoles y viernes por la mañana y el horario puede variar según el día.
C/ Concejo, 30

Peñacaballera, al igual que el resto de municipios que forman parte de la Tierra de Montemayor, tiene su origen en pequeñas cabañas de pastores que a finales del siglo XIII, gracias a la repoblación de este territorio, se transforman en aldeas independientes de la villa de Montemayor y dentro del Reino de León. Su nombre procede de las enormes piedras de granito que, debido a la erosión, se desprenden y quedan apoyadas en un punto inestable que parece puedan desplazarse con la fuerza de un solo hombre.



LUGARES DE INTERÉS

Iglesia de El Salvador: Pequeña, sencilla, limpia y bien arreglada, con un retablo barroco en buen estado, dos arcos de medio punto constituyen el elemento de sustentación del techo, el púlpito de granito y la tribuna completan los elementos a destacar en su interior. En el exterior la portada con arco de medio punto sencilla y sobria y una falsa torre con espadaña para campanario completan la descripción del templo.
Ermita del Cristo de la Victoria: acoge durante todo el año al Santísimo Cristo de las Victorias excepto en el periodo de su fiesta que la cofradía lo sube temporalmente a la iglesia.
Jardín del Coto de Nuestra Señora del Carmen: también llamado el Jardín del Conde, es un Jardín Histórico considerado Bien de Interés Cultural. Lo mandó construir el Conde Diego Trespalacios Carvajal al paisajista valenciano Esteban Veyrat Pellorce durante finales del siglo XIX y principios del XX. Posee una escalinata de granito con más de 100 peldaños que acaba en un bonito cenador. Podemos encontrar multitud de especies de árboles como araucarias, abetos de Douglas, abetos blancos, cedros, cipreses, secuoyas, tuyas, castaños, tilos plateados, robles,



SEÑALIZACIÓN

Indica la dirección a seguir (izquierda, recto, derecha)

Indica el número y la dificultad del camino

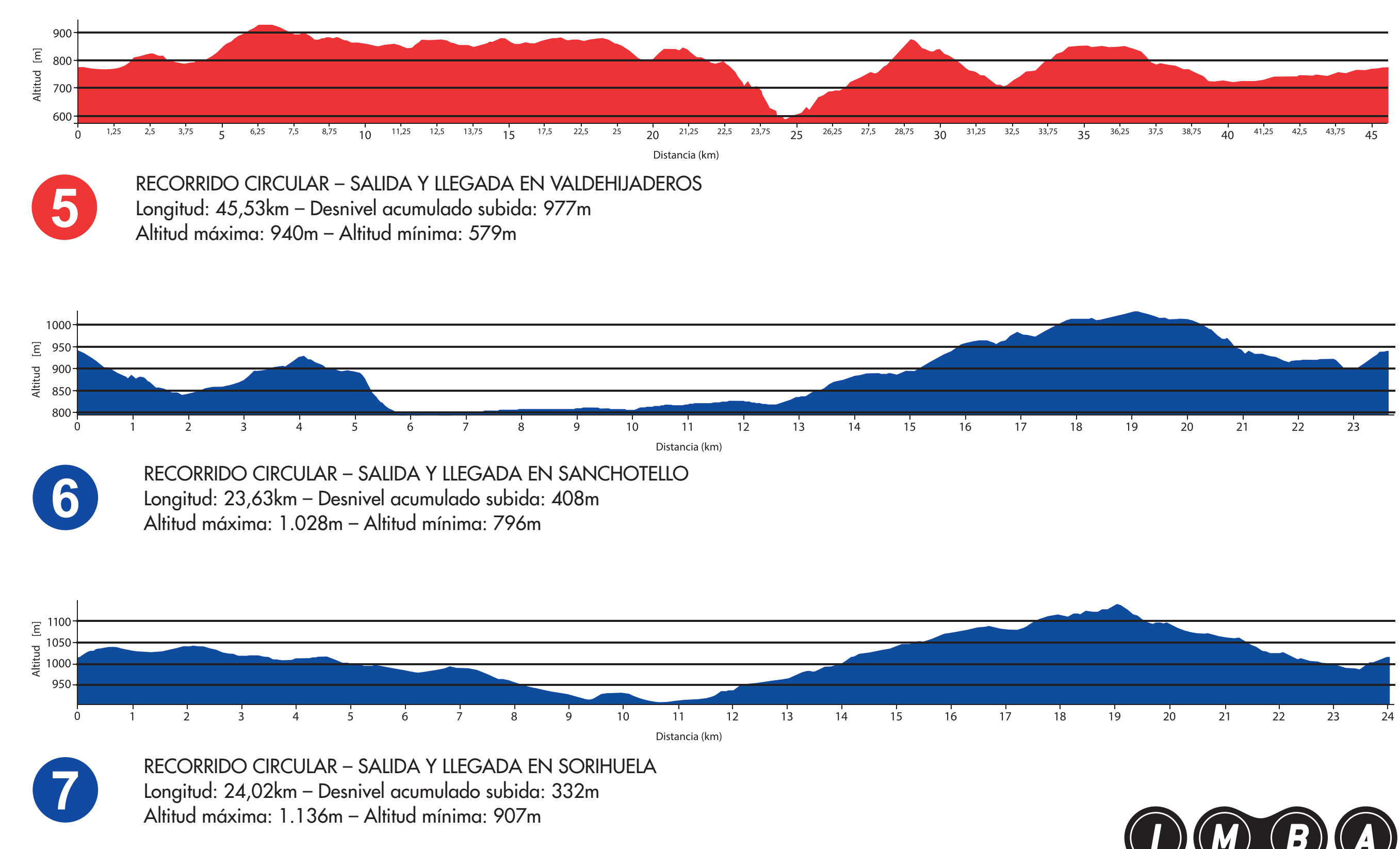
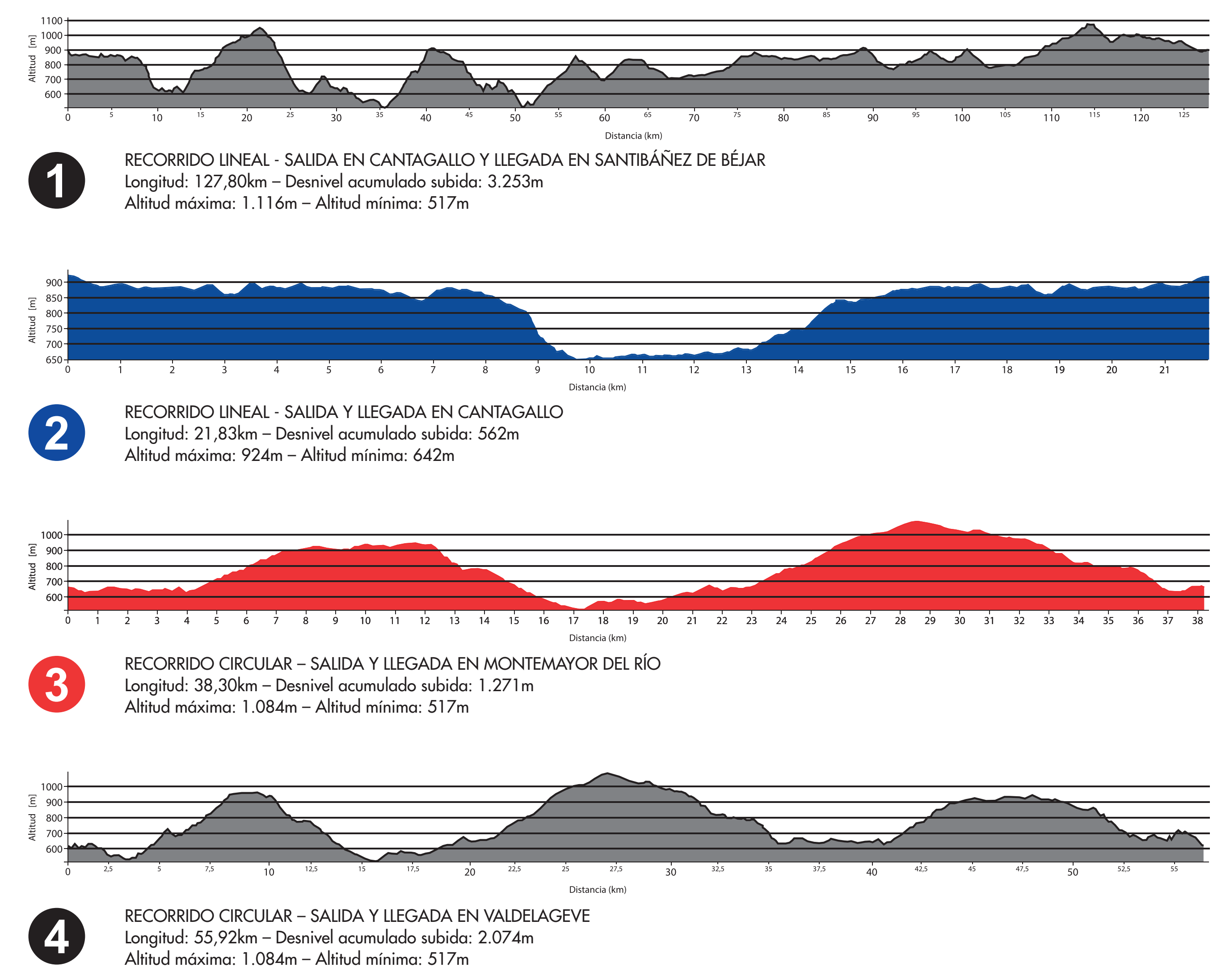
SEÑAL DE PELIGRO
Advierte al ciclista que debe extremar las precauciones, al encontrarnos próximos a un cruce peligroso, bajada pronunciada, etc.

SEÑAL DE CAMINO EQUIVOCADO
Indica que el camino tomado no es el correcto, salvo que se prefiera seguir libremente por caminos no señalizados.


SEÑAL DE DOBLE SENTIDO
Indica que podemos encontrarnos bicicletas en sentido contrario.

SEÑAL DE SALIDA
Indica el inicio de todas las rutas señalizadas pertenecientes al Centro BTT.

DATOS TÉCNICOS



DIFICULTAD POR COLORES



TRAMOS ACCESIBLES PARA PERSONAS CON MOVILIDAD REDUCIDA Y CON ACOMPAÑANTE.

