



SANCHOTELLO

SERVICIOS

FARMACIA DE SANCHOTELLO
C/ Yedro, 3
Tfno. 923 591 387

TIENDA DE ALIMENTACIÓN LA MORENA
C/ Mayor, s/n

EMBUDIDOS SIERRA DE SANCHOTELLO
C/ Pajares, 39
Tfno. 923 591 155

BAR LA MORENA
Plaza Mayor, s/n
Tfno. 923 591 328

MESÓN LOS NUEROS
C/ Manilla, 16
Tfno. 923 591 284

PISCINA MUNICIPAL
Abierta solo en verano




Sanchotello se integra dentro de la comarca de la Sierra de Béjar. Perteneció al partido judicial de Béjar y a las mancomunidades Embalse de Béjar y Ruta de la Plata. Situado sobre las faldas de un macizo montañoso, Sanchotello fue desde antiguo un lugar de paso y refugio para las personas que transitaban la vetusta Vía de la Plata, construida por los romanos.

Las fuentes literarias de la época clásica sitúan a esta zona bajo la influencia de los vetones, pueblo prerromano de origen indoeuropeo, aunque los orígenes conocidos de este lugar se remontan a la alta edad media, apareciendo después vinculado a la comunidad de villa y tierra de Béjar, y posteriormente al señorío de los Zúñiga hasta el siglo XIX.

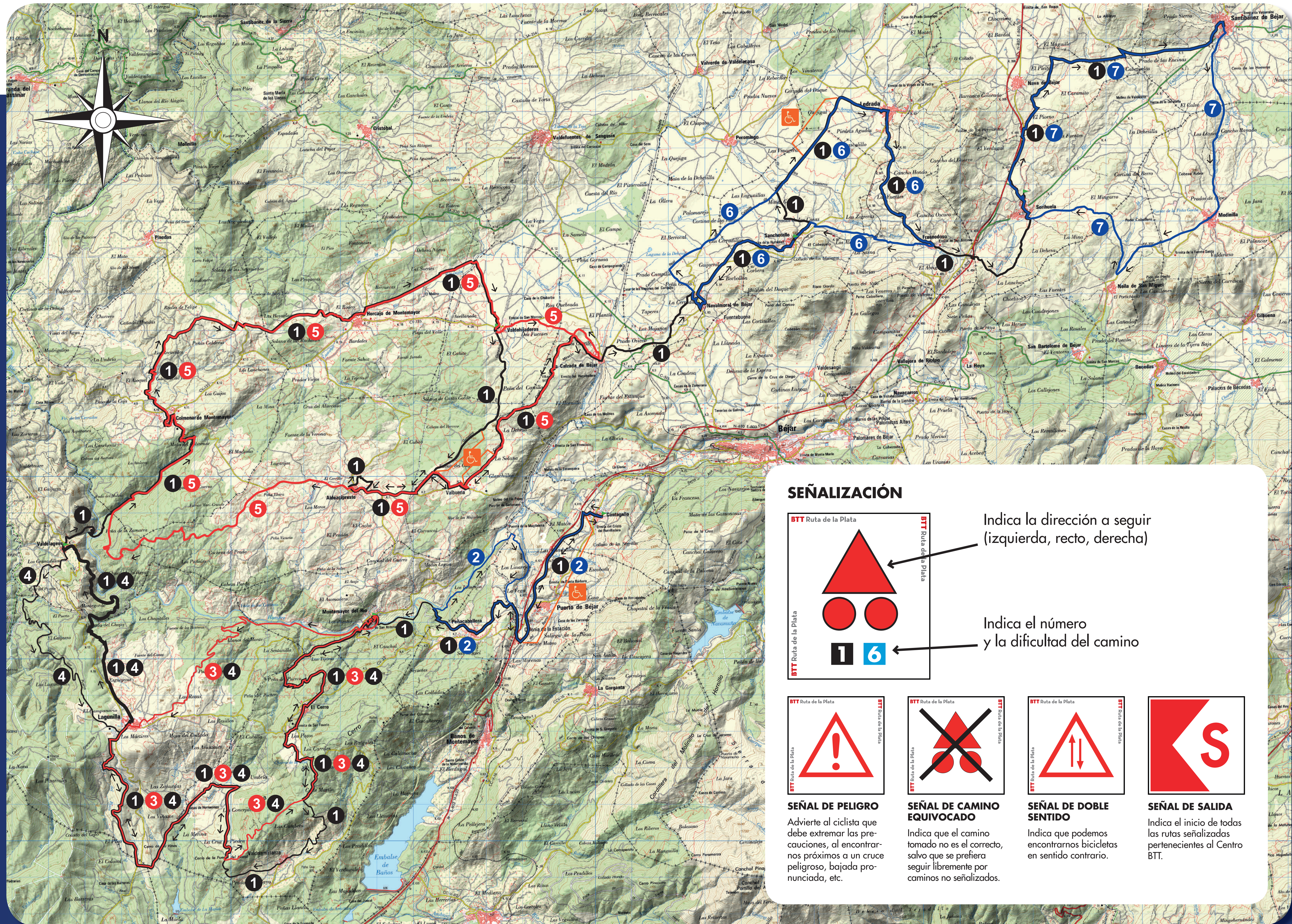
LUGARES DE INTERÉS

Los Chorrillos: se encuentran a un kilómetro aproximadamente desde la plaza del pueblo en dirección del depósito. Es una zona de charcas donde antiguamente iban las mujeres a lavar la ropa. También hay un manantial natural del agua que se filtra de las montañas. Actualmente sigue recogiendo el agua de la lluvia de todo el año y en primavera y verano se utiliza para regar los huertos de los alrededores. Hay un pequeño merendero de piedra donde se puede disfrutar de una merienda campestre en plena naturaleza.

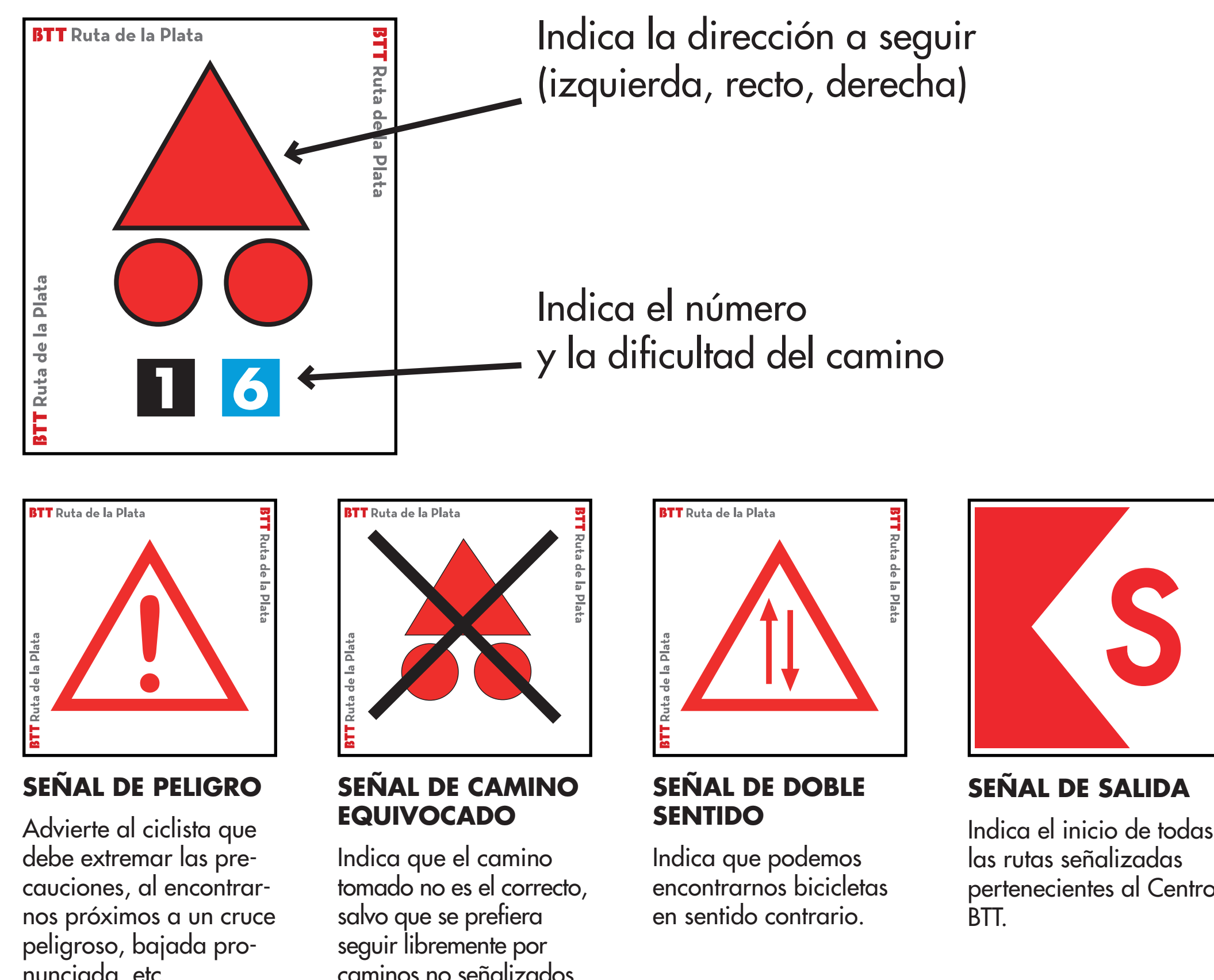
Las Canchaleras: es una formación rocosa de no mucha altitud integrada en el municipio. En este lugar se celebra en mayo la bendición de los campos. Consta de un mirador desde el cual se puede admirar la localidad, la Sierra de Francia y los pueblos del valle de los alrededores tales como Peromingo, Valdefuentes, Ledrada, Los Santos... además del mirador dispone de mesas de piedra y bancos donde poder disfrutar de una rica merienda. Es el lugar idóneo para las mejores puestas de sol y amaneceres. Iglesia de Nuestra Señora de la Asunción: desde el exterior se puede observar una estructura maciza formada por el cuerpo de la iglesia con cabecera poligonal, un pequeño pórtico avanzado en el lado norte y una torre campanario a los pies de la iglesia que sobresale en planta. Está fabricada en sillarejo, reforzado en las esquinas con sillares colocados a soga y tizón. En el exterior uno de los sillares data la iglesia del año 1698 pero hay muestras que evidencian su primera construcción en torno al 1500. En su interior destaca el retablo mayor de estilo barroco



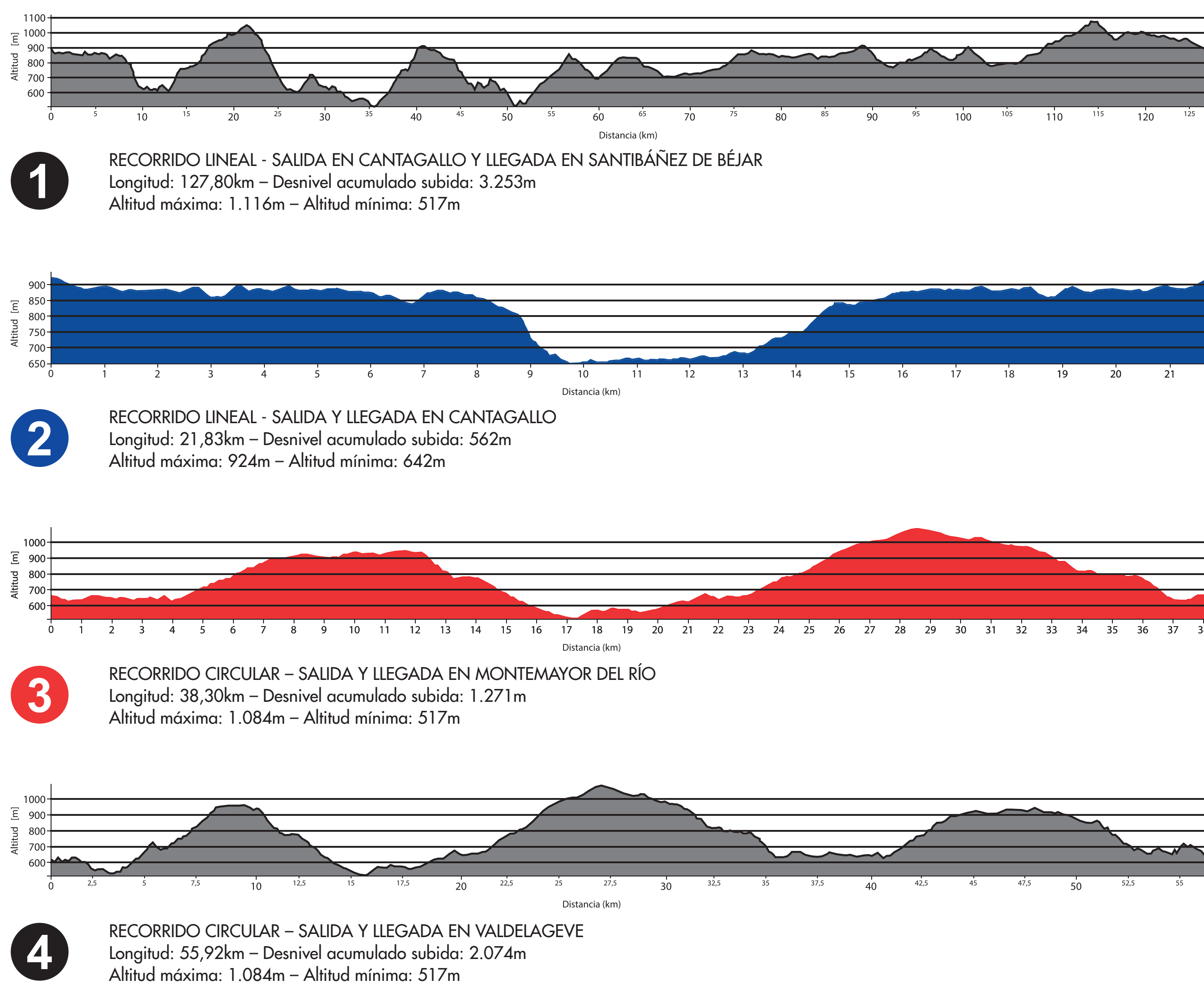
tardío en cuyo nicho central se encuentra la talla de la Virgen de la Asunción que se celebra el 15 de agosto. También hay un retablo de menor tamaño con tallas góticas y tres pilas de granito, una de ellas bautismal de gran tamaño y con desagüe en el fondo y otras dos para el agua bendecida. Ermita del Humilladero: situada en las afueras del pueblo, contigua al cementerio es de pequeñas dimensiones y construida en piedra. En su interior cobija la imagen del Cristo del Humilladero, una talla de un crucifijo barroco, al cual se honra todos los años en la fiesta que se celebra en su honor el 14 de septiembre. Potro de herrar: el antiguo potro de herrar construido en granito se utilizaba para herrar o curar caballos, burros o vacas, es muy típico en las localidades de la zona. Está compuesto por cuatro postes verticales de granito sobre los que se soportaban vigas de madera que permitían amarrar de forma adecuada a los animales. Necrópolis: está datada aproximadamente en los siglos IX – X. Se cree que fueron pequeños asentamientos anteriores que no tienen nada que ver con la repoblación cristiana de la que surgió la localidad. Se encuentran en la era del pueblo.



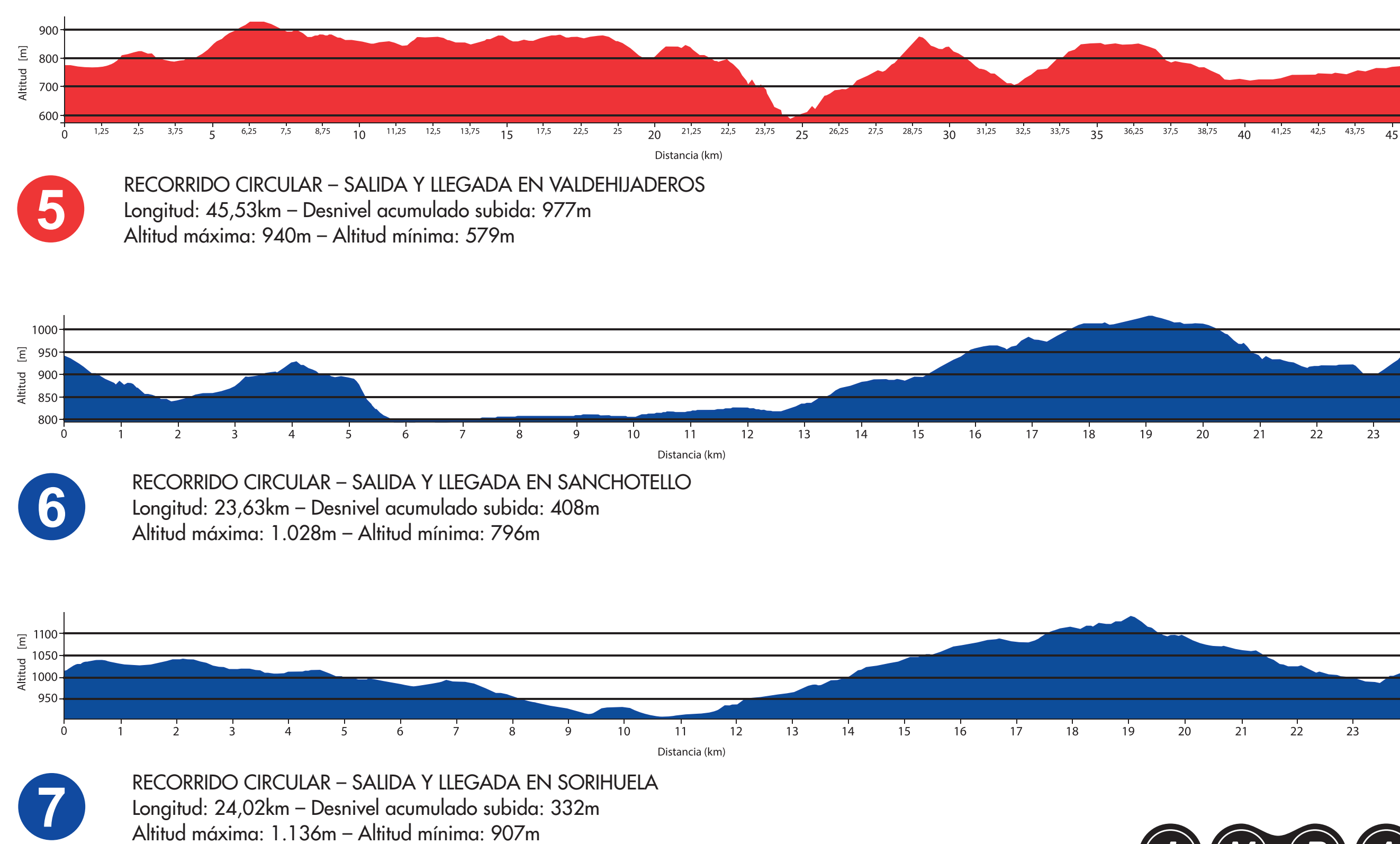
SEÑALIZACIÓN



DATOS TÉCNICOS



TRAMOS ACCESIBLES PARA PERSONAS CON MOVILIDAD REDUCIDA Y CON ACOMPAÑANTE.



DIFICULTAD POR COLORES

