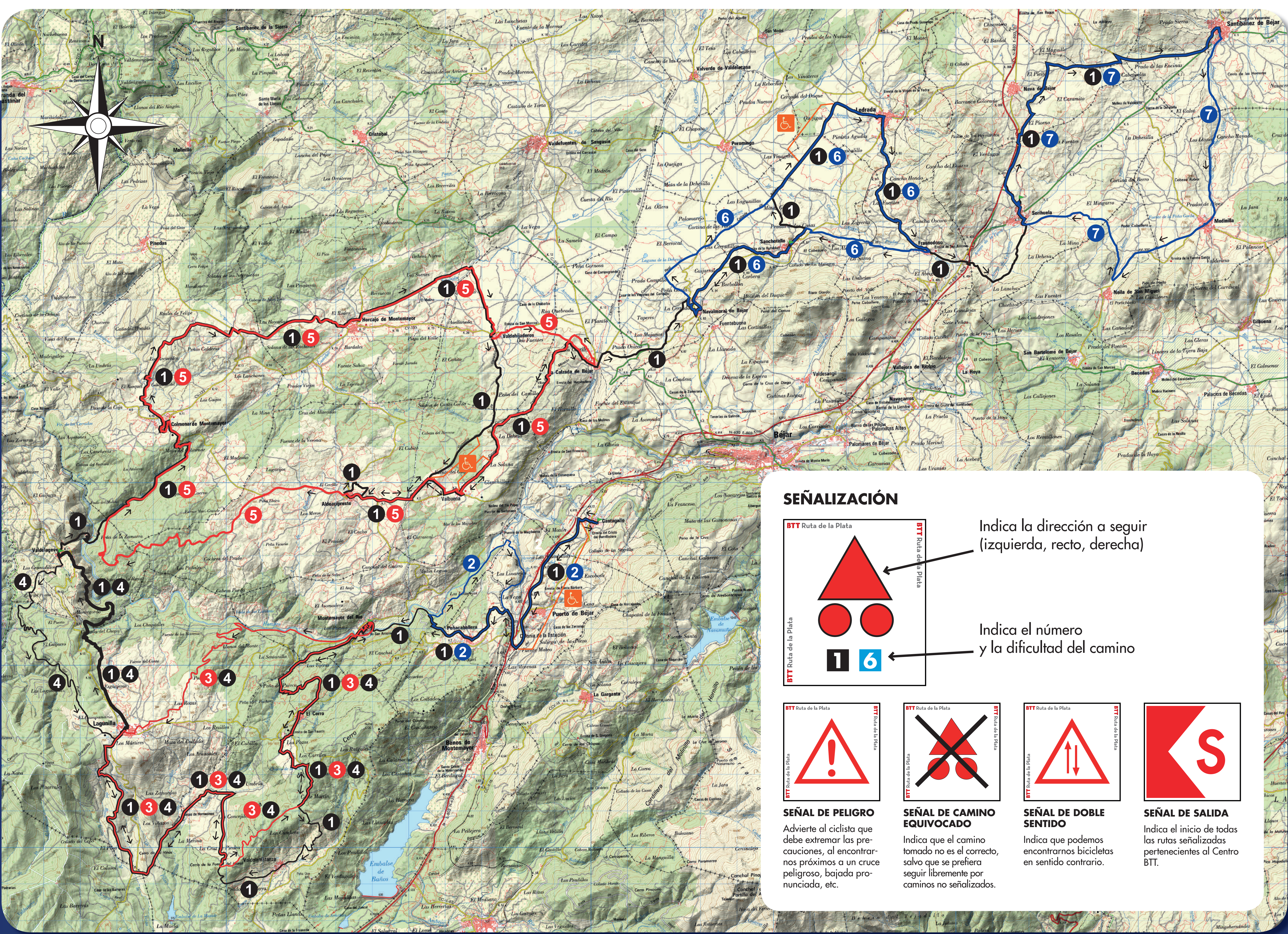




VALDEHIJADEROS



Valdehijaderos se origina en torno a la Cañada Real Soriana Occidental o el Cordel, que viene de Valdefuente de Sangusín y va a Montemayor y Extremadura. Su fundación, se presupone a la repoblación realizada por Alfonso IX de León, hacia 1227, cuando se creó el Concejo de Montemayor del Río, en el que se integró, y dentro del Reino de León. La primera referencia al municipio es en un documento de 1543, en el que se le denomina Val de Ahijaderos, que contaba con 57 vecinos. En 1752, en el catastro del Marqués de Ensenada, Valdehijaderos, contaba con 32 vecinos, y tenía como bienes comunales, una casa, un corral de concejo, una fragua y una dehesa boyal. En el catastro de Madoz, contaba con 25 vecinos, contaba con Ayuntamiento, pertenecía a la diócesis de Coria y existía una única fuente donde todos los vecinos recogían agua. Existía un pósito (almacén de cereal) para cederlo para la siembra o en tiempos de dificultades.



SEÑALIZACIÓN

BTT Ruta de la Plata

Indica la dirección a seguir (izquierda, recto, derecha)

Indica el número y la dificultad del camino

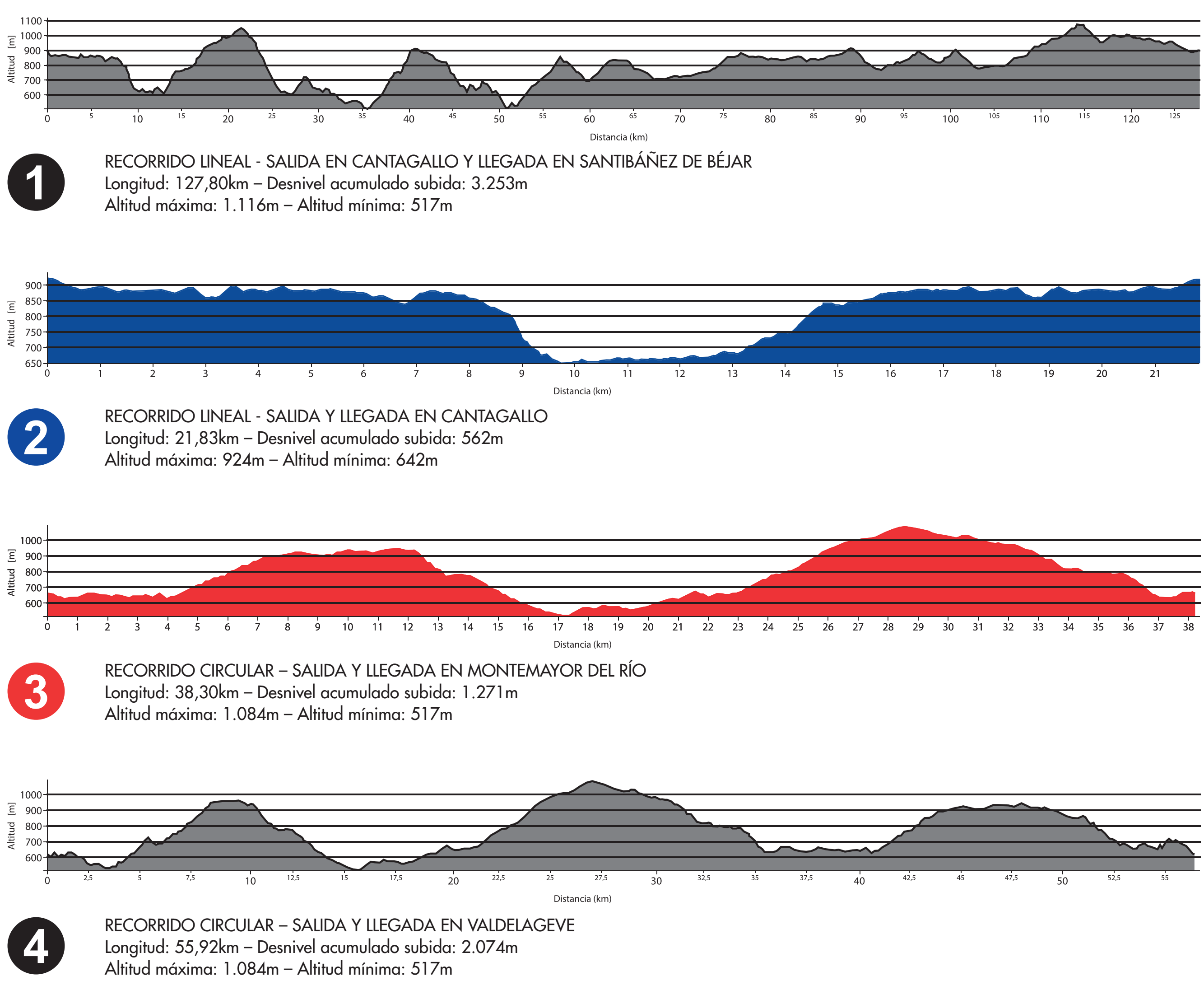
SEÑAL DE PELIGRO
Advierte al ciclista que debe extremar las precauciones, al encontrarnos próximos a un cruce peligroso, bajada pronunciada, etc.

SEÑAL DE CAMINO EQUIVOCADO
Indica que el camino tomado no es el correcto, salvo que se prefiera seguir libremente por caminos no señalizados.

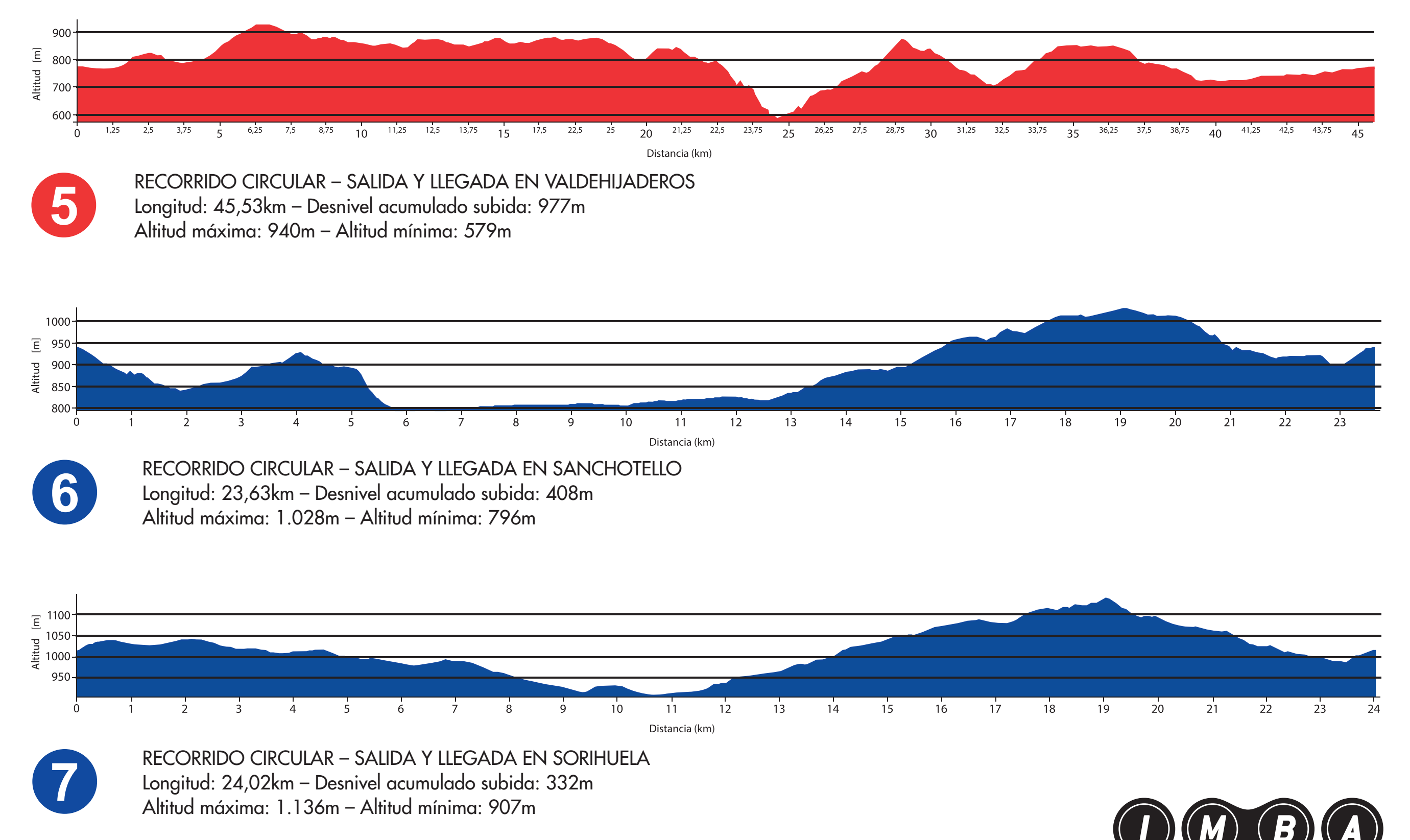
SEÑAL DE DOBLE SENTIDO
Indica que podemos encontrarnos bicicletas en sentido contrario.

SEÑAL DE SALIDA
Indica el inicio de todas las rutas señalizadas pertenecientes al Centro BTT.


DATOS TÉCNICOS



TRAMOS ACCESIBLES PARA PERSONAS CON MOVILIDAD REDUCIDA Y CON ACOMPAÑANTE.



DIFICULTAD POR COLORES



Diseño y ejecución de proyecto www.casacumbre.com