BTT Ruta de la Plata

CENTRO BTT CERTIFICADO

VALDELAGEVE

Este pueblo serrano, casi extremeño, flanqueado por los valles del río Cuerpo de Hombre y del arroyo del Servón, se encuentra situado en un paraje de excepcional belleza dentro de la Reserva de la Biosfera de las Sierras de Béjar y Francia.

Val-Del-Agebe ya es nombrado en 1834, haciendo referencia a "Valle de las Piedras Preciosas". También hay reseñas sobre el origen árabe del nombre del pueblo como Balad al Yêbal (pueblo de las montañas) o Balad al Ghabat (pueblo de los bosques).

Los gevatos, con enorme esfuerzo, han sabido trabajar este montuoso territorio obteniendo productos de gran calidad. Destaca el cultivo del olivar, pero también son frecuentes los viñedos, cerezos y todo tipo de frutales. El terreno se presta también para el aprovechamiento apícola y ganadero.

El bosque y matorral mediterráneos tapizan una buena parte de terreno. Brezos, jaras, tomillos y escobas dan color y perfuman el ambiente. Encinas, robles, alcornoques, castaños, fresnos, alisos, enebros y pinos de repoblación son la foresta que destaca en la zona.

Mamíferos como ciervos, corzos, jabalíes, zorros, meloncillos, jinetas, nutrias y tejones son frecuentes en estas tierras sureñas. Las aves están muy bien representadas, con varias colonias de buitre leonado en las partes más escarpadas. Además, podemos ver buitres negros, alimoches, águilas culebreras y calzadas, milanos reales y negros, ratoneros, halcones, cernícalos, búho real, y numerosos pájaros y pajarillos como abejarucos, trepadores azules, oropéndolas, alcaudones, perdices, ruiseñores, mitos, etc. Entre estos últimos destacan dos joyas ornitológicas como son: la cigüeña negra y el roquero solitario.

En el pueblo aún se conservan construcciones tradicionales con pizarra en paredes y muros. La iglesia parroquial de San Fabián y San Sebastián con su campanario es la edificación más destacada.

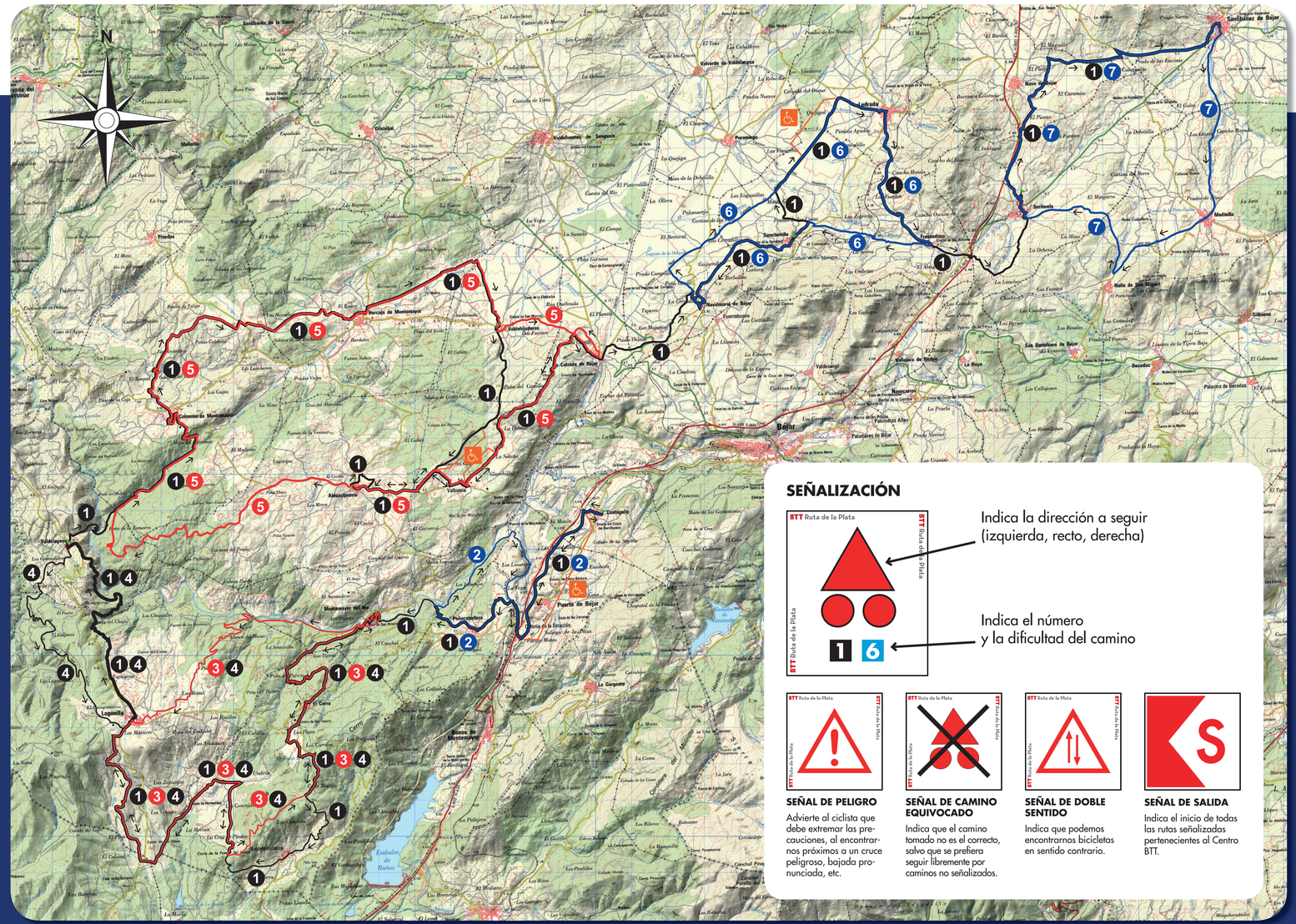

SEÑALIZACIÓN

Indica la dirección a seguir (izquierda, recto, derecha)

Indica el número y la dificultad del camino

SEÑAL DE PELIGRO
Advierte al ciclista que debe extremar las precauciones, al encontrarnos próximos a un cruce peligroso, bajada pronunciada, etc.

SEÑAL DE CAMINO EQUIVOCADO
Indica que el camino tomado no es el correcto, salvo que se prefiera seguir libremente por caminos no señalizados.

SEÑAL DE DOBLE SENTIDO
Indica que podemos encontrarnos bicicletas en sentido contrario.

SEÑAL DE SALIDA
Indica el inicio de todas las rutas señalizadas pertenecientes al Centro BTT.

Cartografía MTN50 CC-BY 4.0 Instituto Geográfico Nacional

DATOS TÉCNICOS

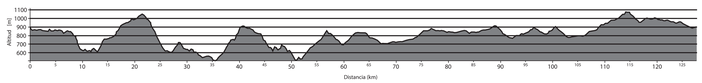

1 RECORRIDO LINEAL - SALIDA EN CANTAGALLO Y LLEGADA EN SANTIBÁÑEZ DE BÉJAR
Longitud: 127,80km – Desnivel acumulado subida: 3.253m
Altitud máxima: 1.116m – Altitud mínima: 517m

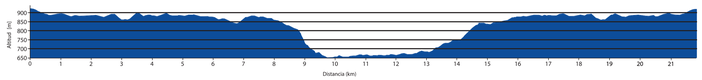

2 RECORRIDO LINEAL - SALIDA Y LLEGADA EN CANTAGALLO
Longitud: 21,83km – Desnivel acumulado subida: 562m
Altitud máxima: 924m – Altitud mínima: 642m

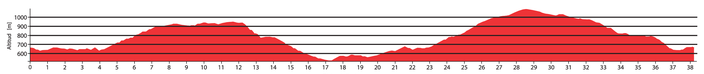

3 RECORRIDO CIRCULAR – SALIDA Y LLEGADA EN MONTEMAYOR DEL RÍO
Longitud: 38,30km – Desnivel acumulado subida: 1.271m
Altitud máxima: 1.084m – Altitud mínima: 517m

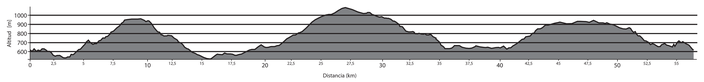

4 RECORRIDO CIRCULAR – SALIDA Y LLEGADA EN VALDELAGEVE
Longitud: 55,92km – Desnivel acumulado subida: 2.074m
Altitud máxima: 1.084m – Altitud mínima: 517m



5 RECORRIDO CIRCULAR – SALIDA Y LLEGADA EN VALDEHIJADEROS
Longitud: 45,53km – Desnivel acumulado subida: 977m
Altitud máxima: 940m – Altitud mínima: 579m

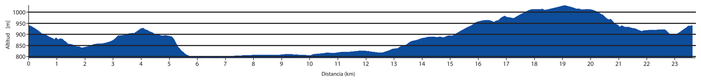

6 RECORRIDO CIRCULAR – SALIDA Y LLEGADA EN SANCHOTELLO
Longitud: 23,63km – Desnivel acumulado subida: 408m
Altitud máxima: 1.028m – Altitud mínima: 796m

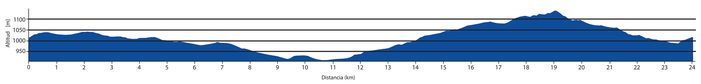

7 RECORRIDO CIRCULAR – SALIDA Y LLEGADA EN SORIHUELA
Longitud: 24,02km – Desnivel acumulado subida: 332m
Altitud máxima: 1.136m – Altitud mínima: 907m

TRAMOS ACCESIBLES PARA PERSONAS CON MOVILIDAD REDUCIDA Y CON ACOMPAÑANTE.

DIFICULTAD POR COLORES

MUY FÁCIL | FÁCIL | DIFÍCIL | MUY DIFÍCIL

IMBA ESPAÑA

CEDE EL PASO A

HABLA · CONSERVA · RESPETA · MONTA

Diseño y ejecución de proyecto www.casacumbre.com

Junta de Castilla y León

FONDO EUROPEO AGRÍCOLA DE DESARROLLO RURAL: EUROPA INVIERTE EN LAS ZONAS RURALES

GOBIERNO DE ESPAÑA · MINISTERIO DE AGRICULTURA, PESCA Y ALIMENTACIÓN

LEADER · ADRISS SIERRAS DE SALAMANCA

Ayuntamiento de Aldeacipreste · Ayuntamiento de Cantagallo · Ayuntamiento de Colmenar de Montemayor · Ayuntamiento de El Cerro · Ayuntamiento de Fresnedoso · Ayuntamiento de Horcajo de Montemayor · Ayuntamiento de La Calzada de Béjar · Ayuntamiento de Laguinilla · Ayuntamiento de Ledrada · Ayuntamiento de Montemayor del Río · Ayuntamiento de Navalmoral de Béjar · Ayuntamiento de Peñacaballera · Ayuntamiento de Sanchotello · Ayuntamiento de Santibáñez de Béjar · Ayuntamiento de Sorihuela · Ayuntamiento de Valdehijaderos · Ayuntamiento de Valdelageve